

IV RUTA RIAS BAIKAS

Camino de Santiago Ría Muros Noia

Del 1 al 6 de Julio 2024



Real Club
Náutico Portosín

SANTIAGO
DE COMPOSTELA



MUROS

PORTOSIN

PUEBLA DEL
CARAMINAL

B Sabadell Urquijo
Banca Privada



MARINAS
Muros - Pebra de Caraminal

**Deputación
Pontevedra**

ISLAS ONS

PORTONOVO

COMBARRO

ISLAS CIES

BAIONA

LA RUTA

La IV Ruta Rías Baixas nace fruto de la colaboración entre los Clubes organizadores MRCY Baiona y RCN Portosín con las distintas marinas, puertos y concellos que discurren por el recorrido.

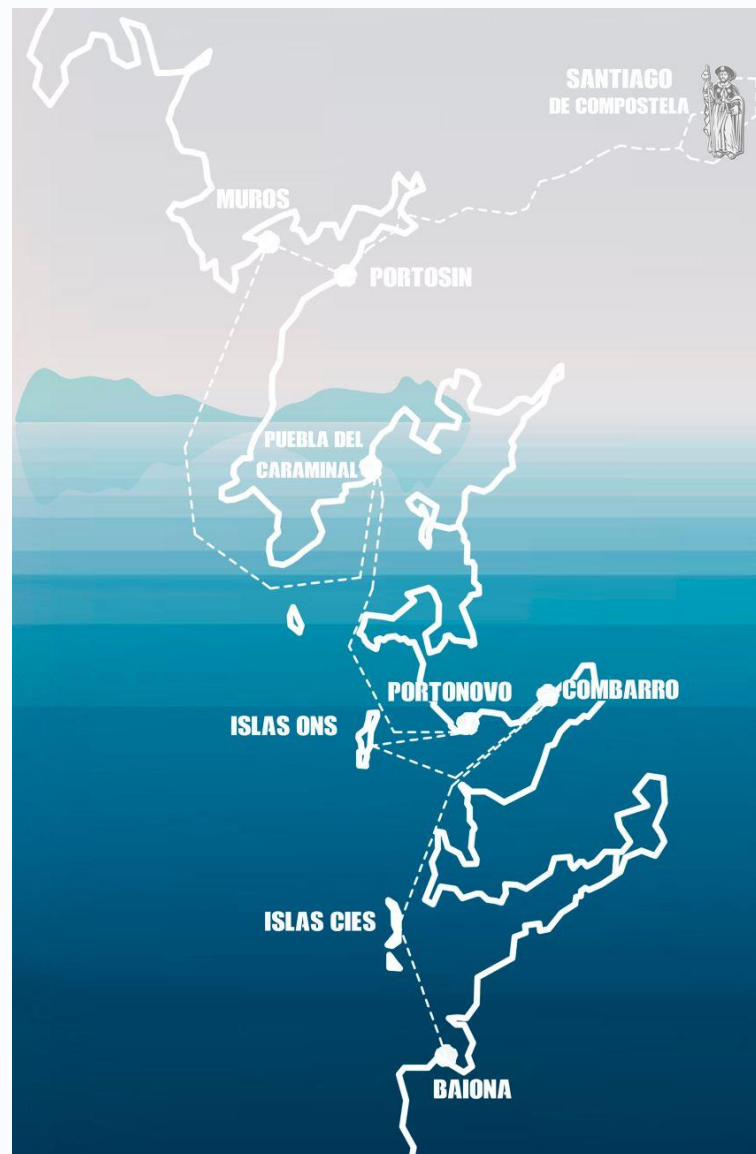
Quiere ser un camino más de las diferentes rutas que conforman el Camino de Santiago con la peculiaridad de ser una peregrinación por mar atravesando uno de los más bellos paisajes de Galicia.

La ruta lleva tres embarcaciones de seguimiento y una furgoneta por tierra de organización y seguridad del evento.

El equipo de organización se ocupa de la seguridad durante todas las travesías, reúne a todos los participantes en briefings matinales con toda la flota para ver el itinerario organización en los puertos tanto a la salida como a la llegada de los barcos.

Las etapas serán de unas 25 millas de media, con paradas intermedias para poder comer y se estima una velocidad media de 5 nudos para las llegadas al siguiente puerto.

!!!Bienvenidos!!!



PUERTO DE SALIDA

El **Monte Real Club de Yates de Baiona** será el encargado de abrir la Ruta Marítima – Rías Baixas 2024 en su cuarta edición como puerto de salida facilitando la llegada de las embarcaciones en los días previos y organizando el acompañamiento desde el inicio de la ruta a todos los participantes.

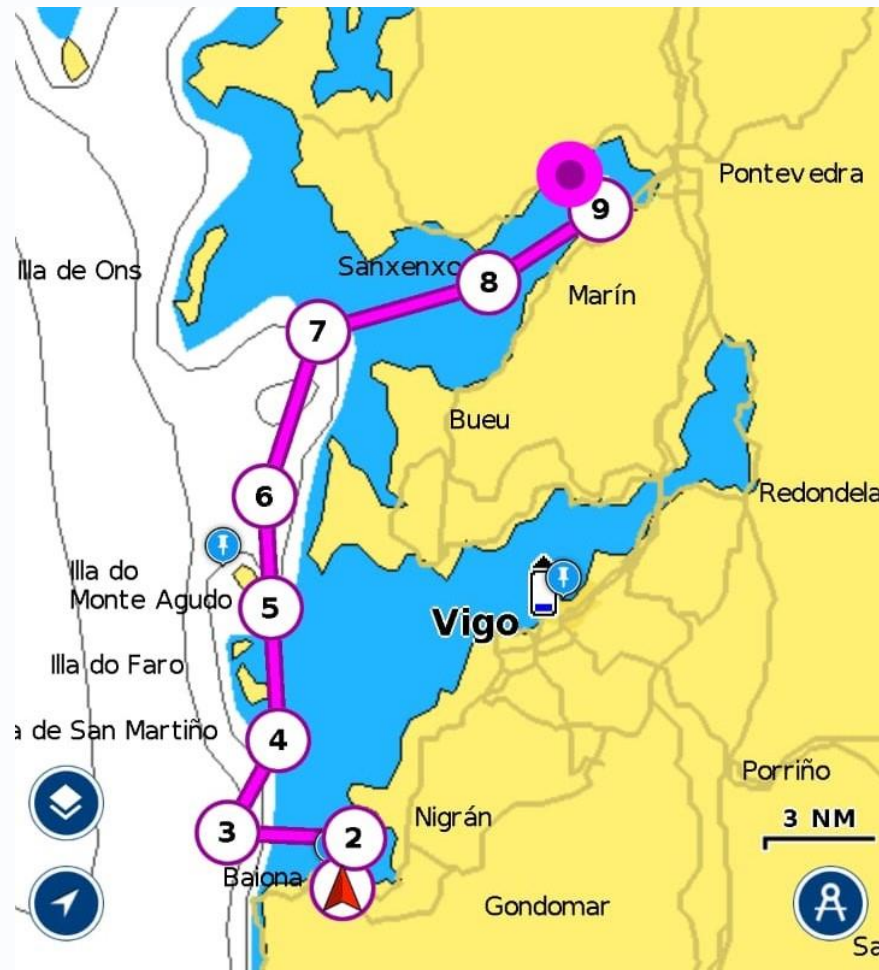


1 DE JULIO

27,4 MILLAS

- Salida desde el MRCY Baiona a las 11:00h. Con reunión previa y presentación a las 10:30 h en el Green del Club.
- Ruta por el interior de las Islas Cíes.
- Parada en las Islas Cíes o en la Ría de Aldán para comer según condiciones meteorológicas.
- Llegada a la Marina Combarro a las 20:00 h.
- Bienvenida y ágape 20:30 h.

MRCY Baiona – Marina Combarro

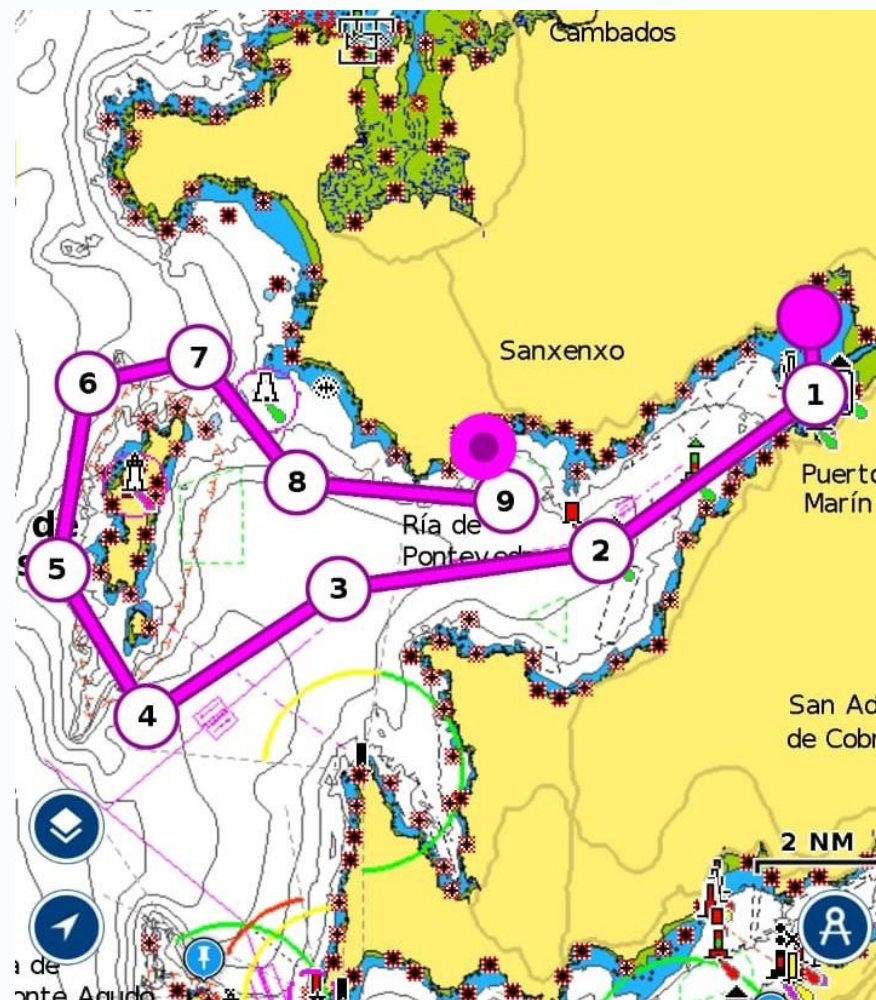


2 DE JULIO

27 MILLAS

- Reunión a las 10:30h y salida desde Marina Combarro a las 11:00h.
- Salida de Combarro hacia la Isla de Ons.
- Parada en la Isla de Ons para comer (Casa Acuña).
- Salida de la Isla de Ons sobre las 18:00h dirección C.N. Portonovo a las 20:00h.
- Ágape 20:30h.
- Concierto 23:00h.

Marina Combarro – C.N. Portonovo

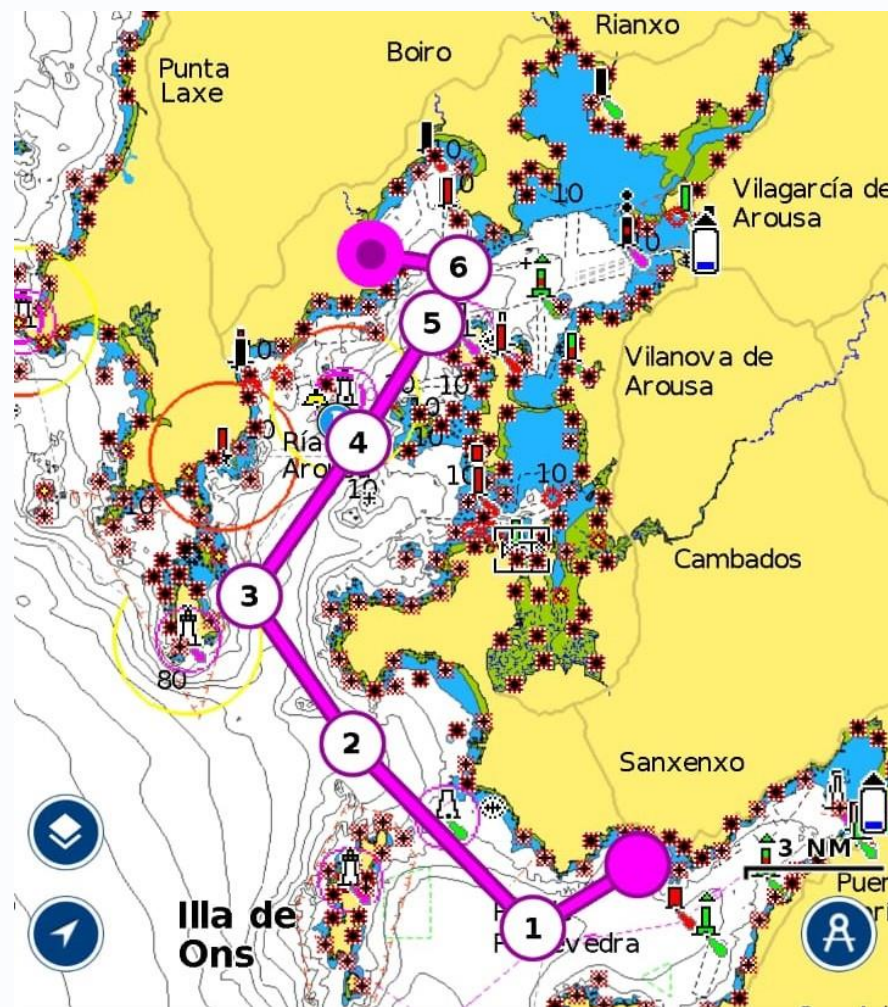


3 DE JULIO

21,7 MILLAS

- Reunión a las 10:30h y salida desde C.N. Portonovo las 11:00 h.
- Ruta por el interior de la Ría de Arousa con parada para comer según condiciones meteorológicas.
- Parada en el Areoso o en la Isla de Arousa para comer o un lugar de abrigo acordado en la reunión previa.
- Llegada a la Marina de Pobra do Caramiñal a las 20:00h.
- Ágape 21:00 h.

C.N. Portonovo – Marina Pobra do Caramiñal



4 DE JULIO

34 MILLAS

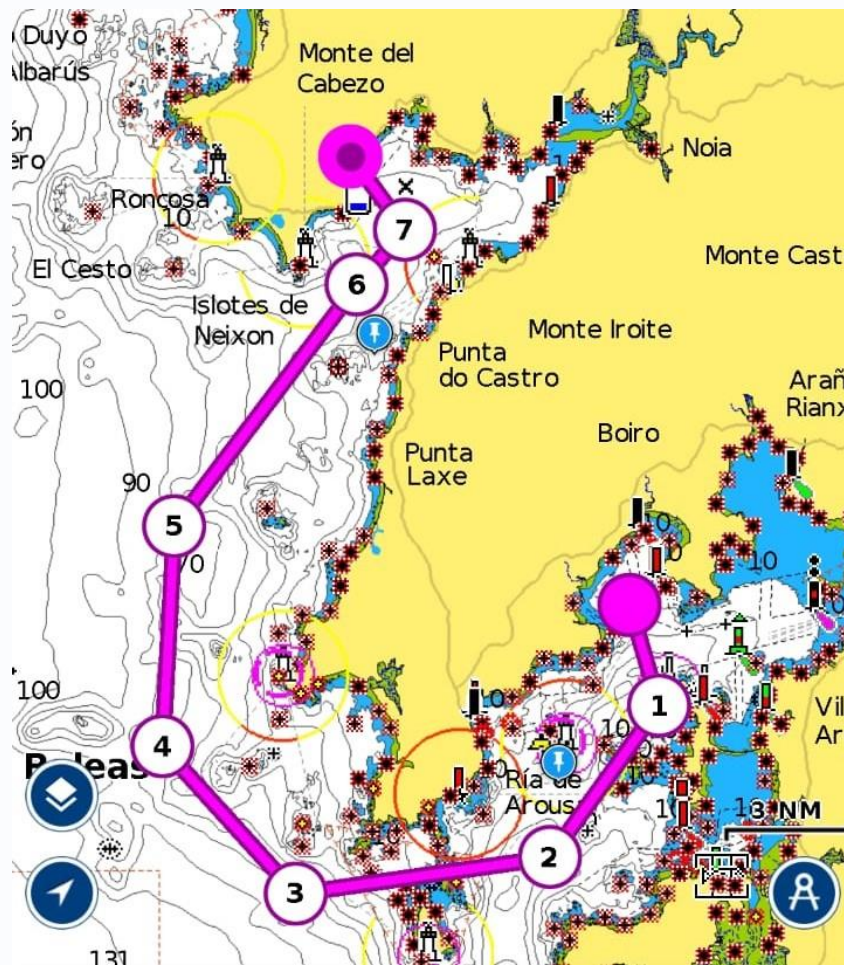
Reunión a las 10:00h y salida desde Marina Pobra do Caramiñal a las 11:00h.

Ruta por el paso de Sagres balizándolo y Faro de Corrubedo.

Parada en la ensenada de San Francisco o puerto de Corrubedo para comer, según condiciones meteorológicas.

Llegada a la Marina de Muros a las 20:00h.

Marina Pobra - Marina Muros



5 DE JULIO **24,1 MILLAS**

- Salida desde Marina Muros a las 11:00h.
- Ruta por el Mar de Fisterra y Castros de Baroña.
- Parada a comer en alguna ensenada de la Ría. Playa de Agueira.
- Llegada al RCN Portosín a las 20:00h.
- Cena y fiesta final del recorrido náutico 21:00h.

Marina Muros – RCN Portosín



PUERTO DE LLEGADA

El **Real Club Náutico Portosín** será el encargado de cerrar la Ruta Marítima – Rías Baixas 2024 en su cuarta edición como puerto de llegada.

Facilitando la estancia en las 48 horas posteriores a la finalización del evento.

Pudiendo contactar con la organización para estancias superiores.



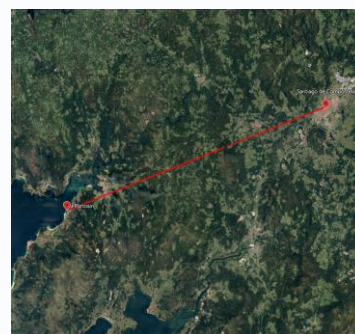
6 DE JULIO

Última etapa del Camino de Santiago donde se recogen a los participantes en el R.C.N. Portosín.

El Camino de Santiago tendrá parte en autocar y parte caminando hasta llegar a la catedral de Santiago de Compostela.

Al finalizar se regresará a las personas en autocar al R.C.N. de Portosín.

RCN Portosín – Santiago de Compostela



SERVICIOS AL NAVEGANTE

- Zonas de atraque o fondeo en las marinas y puertos para los participantes y los barcos de organización incluidos
- Seguimiento de seguridad con tres embarcaciones.
- Reuniones diarias con los armadores.
- Zona de vestuarios.
- Recepción a los navegantes, obsequios, conciertos,...
- Zona de reunión con la organización.



DOCUMENTACION EMBARCACIONES

- Titulación de embarcaciones para el manejo de la misma.
- Seguro de la embarcación en vigor.
- Permiso de navegación en aguas del Parque Nacional Illas Atlánticas.
- Los barcos inscritos tendrán que sacar directamente ellos el permiso de fondeo en las islas Ons para el día 2 de julio.
- Formalizar la hoja de inscripción con todos los tripulantes de la embarcación.
- Pago de la inscripción es de 300€ por embarcación, incluye 3 tripulantes.
- A mayores el coste de un tripulante más es de 60€.
- Los tripulantes que quieran finalizar el camino hasta Santiago tendrán que rellenar un formulario antes del día 25 de junio (en la oficina del club o pidiéndolo por mail).
- La ruta está limitada a 35 embarcaciones (barcos de Vela y Motor).

